




Gemeinde Bidingen

Stand: November 2016

Übersichtskarte
 zur Verordnung über das Naturschutzgebiet
"Filzmoos mit Korbsee und Dachssee"

-  Gemeindegrenze
-  geplantes Naturschutzgebiet

Maßstab 1: 20.000



Geodaten der Bayerischen Vermessungsverwaltung
 www.geodaten.bayern.de und Bayerisches Staatsministerium des Innern, für Bau und Verkehr
 Raumordnungskataster der Regierung von Schwaben
 Kartenherstellung: Regierung von Schwaben, Bearbeitung: Hritz